

**Ульяновской области -
80**

Время, люди, дела

Из истории образования Ульяновской области

Ульяновская область была образована в сложные военные годы. С началом эвакуации крупных промышленных предприятий и огромного количества народа в 1941 г. Ульяновск превратился в пчелиный улей. Назрело столько проблем, что решать их нужно было незамедлительно. С созданием новой административной единицы начался новый отсчет времени.

В августе 1941 года ЦК ВКП (б) и СНК СССР приняли «Военно-хозяйственный план...», согласно которому Ульяновск как место эвакуации должен принять 15 промышленных предприятий из оккупационных районов. В апреле 1942 года начался выпуск автомашин ЗИС-5В. В 1943 году заводу им. Сталина удалось собрать 4,2 тыс. автомашин этой марки и несколько сотен вездеходов «Студебекер-ЮС6-62».

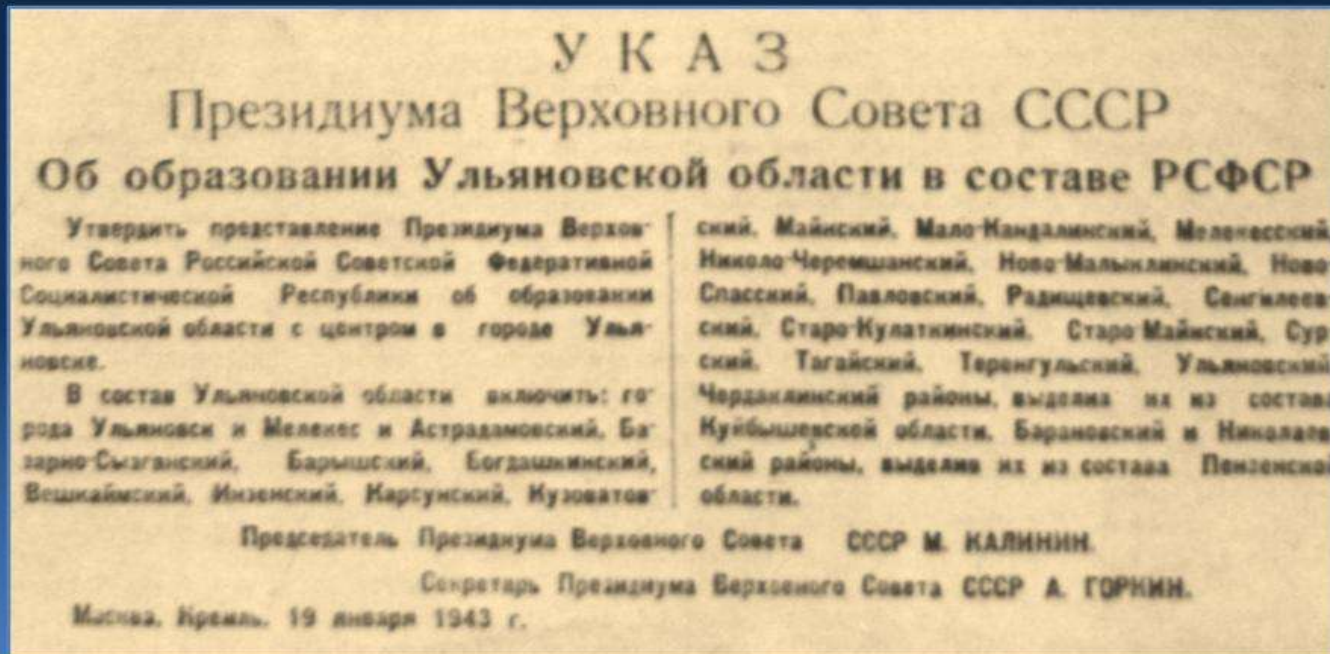
1943 год... Тяжелый год для страны, для молодой, вновь созданной Ульяновской области. Но люди выстояли, благодаря мужеству, стойкости, огромной вере в Победу!

Выпуск автомашин ЗИС - 5



Из истории образования Ульяновской области

Ульяновская область была образована 19 января 1943 года Указом Президиума Верховного Совета СССР. В состав области вошли 24 района Куйбышевской области и 2 района Пензенской области. Создание Ульяновской области было predeterminedено логикой военного времени.



Из истории заселения Среднего Поволжья



Ученые утверждают, что заселение Среднего Поволжья началось еще задолго до настоящего времени. Было это примерно в эпоху палеолита. Совсем недавно археологи нашли место стоянки в устье реки Черемшан.

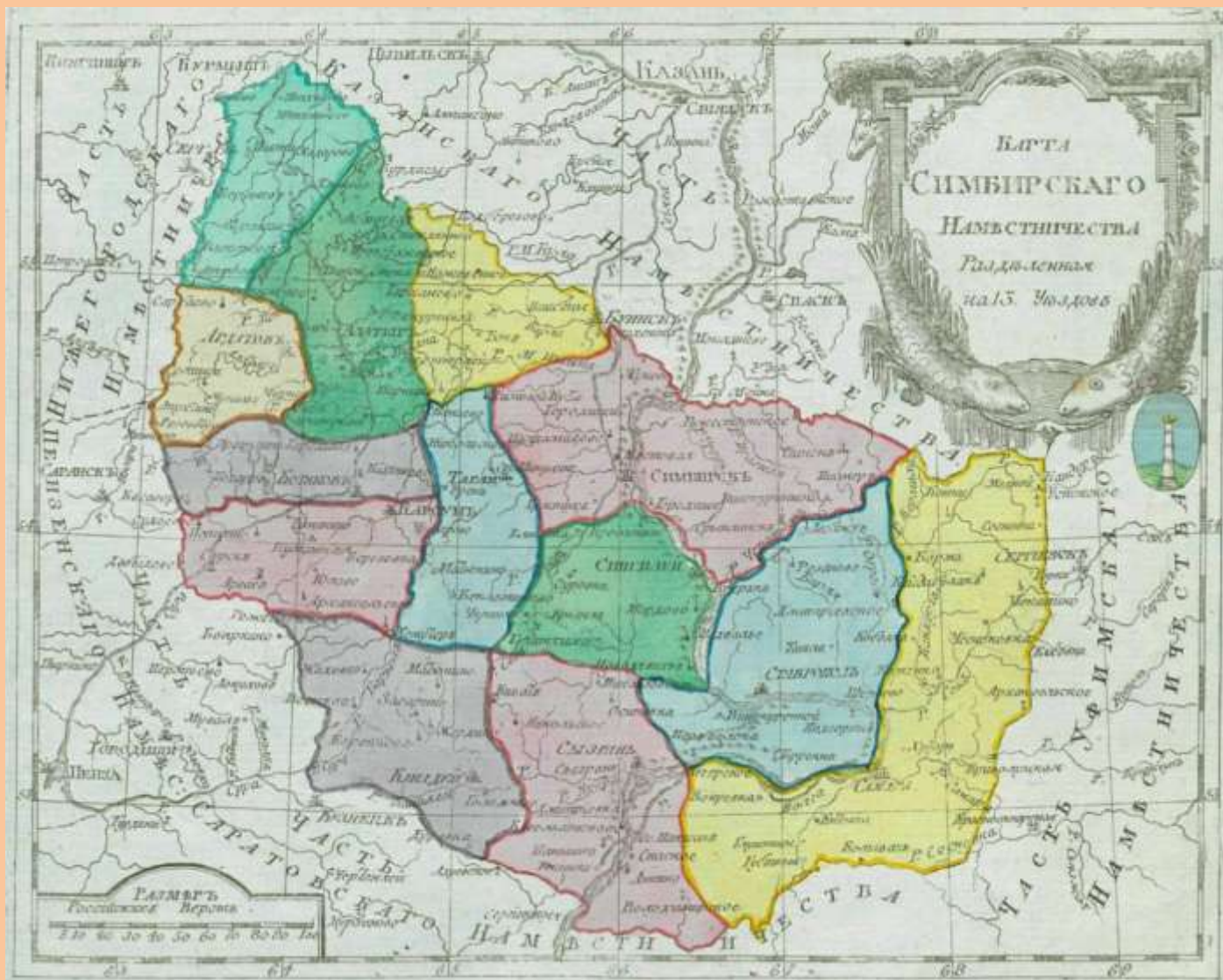
Затем это экологически чистое местечко входило в состав Волжской Болгарии. Далее его заняли войска среднеазиатского правителя. Строительство Карсунско-Симбирской черты началось приблизительно в середине 16 века. Тогда и был основан город Симбирск.

Ульяновская область в древние века

Заселение Среднего Поволжья людьми по данным археологической науки произошло более 100 тысяч лет назад.

О присутствии человека в Ульяновском Поволжье в эпоху палеолита свидетельствуют отдельные стоянки и местонахождение орудий из камня и кости, обнаруженные в устье реки Черемшан на полуострове Тунгуз, на побережье Волги в районе Ундоровского курорта

Карта Симбирского наместничества



Начиная с XIV история Среднего Поволжья была связана с освоением русскими территорий к востоку от Волги. С этого периода появляются первые русские поселения на территории будущей Симбирской губернии.

В 1780 г. в ходе административной реформы было образовано Симбирское наместничество, в 1796 г. - Симбирская губерния.

В 1924 г. Симбирск был переименован в Ульяновск, а Симбирская губерния - в Ульяновскую.

Современная реальность



За прошедшие века многое изменилось. Территориальное разделение области осуществляется на муниципальные районы, городские и сельские поселения, округа.

Экономические отрасли – это станкостроение, автомобилестроение, приборостроение, авиационный завод, пищевая промышленность. Хорошо развита электроэнергетика.



Ульяновская область лежит на востоке Восточно-Европейской равнины.

Площадь Ульяновской области составляет 37.18 тыс. км².

По площади Ульяновская область находится на 37 месте среди 49 областей Российской Федерации.

Символика Ульяновской области



Гимн Ульяновской области

Муз. Анатолия Гурьянова, стихи Николая Морянина

Симбирский край, земля отцов:

Над Волгой алые рассветы,
Мятежный нрав былых веков,
Сказанья сел и городов,
Высокий дух великих земляков -
Россией с давних пор воспеты!

Твой образ нам с рожденья дан
В полотнах пластовских просторов,
В них - честь и слава россиян,
Сура, Свяга, Черемшан,
Добро сердец и мирный труд волжан,
Дары полей и гул моторов!

Горит над Родиной восход,
Наш край привольный озаряя.
К победам вновь страна зовет,
И надо нам идти вперед.
Храни себя и процветай народ -
Творец Ульяновского края!



Административно-территориальное устройство

Согласно Уставу области и Закону «Об административно-территориальном устройстве **Ульяновской области**», субъект РФ включает следующие административно-территориальные единицы:

- 3 города областного значения (Димитровград, Новоульяновск, Ульяновск)
 - в составе Ульяновка входят 4 внутригородских района (Железнодорожный, Заволжский, Засвияжский, Ленинский)
 - 21 административный район, в том числе:
 - 3 города районного значения (города с одним или с несколькими административно подчиненными ему населёнными пунктами),
 - 28 поселковых округов (рабочих посёлков (посёлков городского типа) с одним или с несколько административно подчиненными ему населёнными пунктами)
 - 112 сельских округов.
- Административным центром Ульяновской области является город Ульяновск.

Книги о Симбирском – Ульяновском крае



Ульяновская –Симбирская энциклопедия



Издана в 2 томах в 2000 г. Энциклопедия-результат огромного труда, проделанного за 9 лет ульяновскими историками, краеведами, учеными вузов, специалистами многих учреждений.

История родного края в музеях города Ульяновска и области




**Ульяновский областной
краеведческий
музей имени И.А. Гончарова**



Дом-музей В.И.Ленина

Музей-мемориал В.И.Ленина



Дом Ленина

Литературный музей «Дом Языковых»



Историко – мемориальный центр – музей И.А. Гончарова



Музей – заповедник «Родина Ленина»



«Государственный историко-мемориальный музей-заповедник „Родина В. И. Ленина“» — государственное учреждение, представляющее собой градостроительно-ландшафтный комплекс расположенный в центральной части Ульяновска. Включает в себя 17 музеев. Занимает площадь 174 га.


Музей – заповедник «Прислониха – родина А.А. Пластова»



Знаменитые люди Симбирского - Ульяновского края



Николай Михайлович Карамзин





I. A. Гончаров

БИБЛИОТЕКА МИРОВОЙ НОВЕЛЛЫ

Иван
Александрович
ГОНЧАРОВ





Аксаков Сергей Тимофеевич







Николай Михайлович Языков





Денис Васильевич Давыдов





Владимир Ильич Ленин



Аркадий Александрович Пластов



Альманах «Золотые страницы России» Ульяновск и Ульяновская область



Альманах вышел в 2009 г. в 2-х томах. Это информационно – справочное и энциклопедическое издание. Посвящен развитию экономики в регионе.

Интересные факты



В Ульяновске построен один из самых длинных в России мостов — Президентский.

Интересные факты



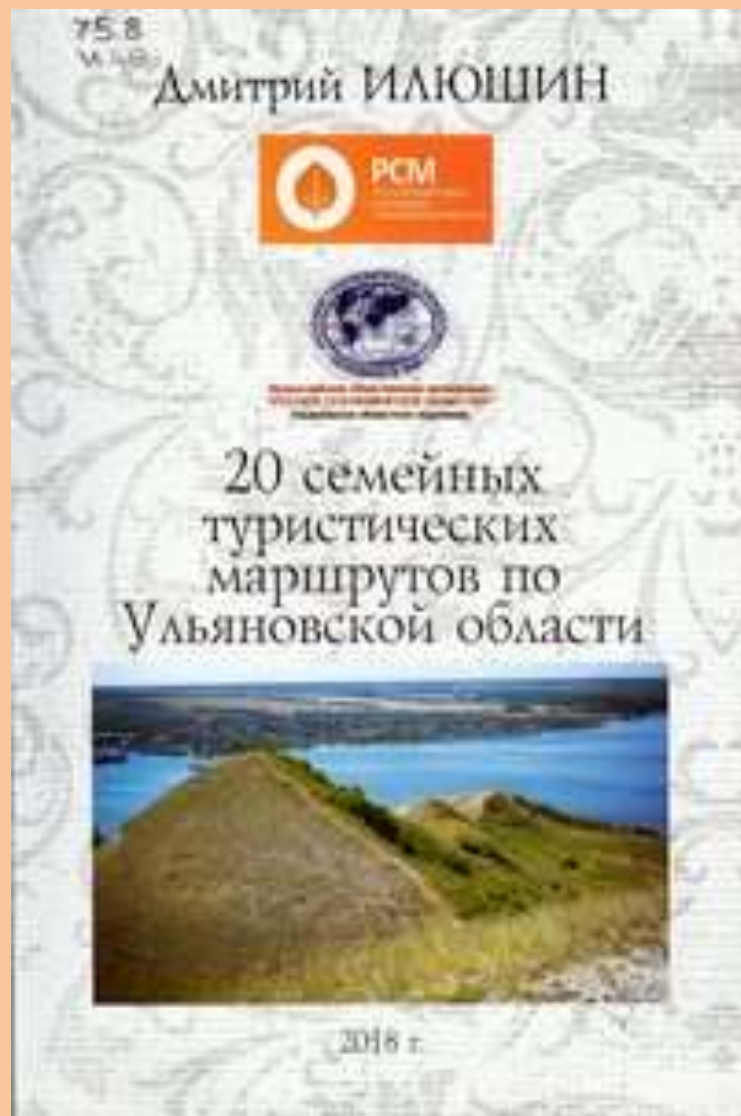
Ульяновск – «крылатый» город. Здесь производят самые «сильные» АН-124 и «ловкие» ТУ-204 – самолёты для нужд гражданской авиации. В городе работает единственный в России центр подготовки кадров для гражданской авиации – Ульяновское высшее авиационное училище гражданской авиации...

Интересные факты



В Теренгульском районе Ульяновской области расположен уникальный природный сад камней «Скрипинские Кучуры», об истинном происхождении которого до сих пор спорят геологи и уфологи.

Книги о природе Ульяновского края



Интересные факты



Ульяновская область – родина любимого всеми с детства «Аленького цветочка» - символа всепобеждающей любви. Праздник «Дикий пион» каждую весну проходит в Радищевском районе.

Интересные факты



В окрестностях села Ундоры расположен настоящий парк Юрского периода. На огромной территории побережья Волги расположился палеонтологический заказник. Ведутся раскопки, находки известны во всём мире.

Это лишь небольшая часть сведений о наше удивительном крае!

За десятилетия своего существования область вписала немало славных страниц в историю своей страны: в годы Великой Отечественной войны была надежным тылом, в послевоенное время — крупным промышленным регионом и центром культурной жизни. Таковой Ульяновская область остается и сегодня — развивается промышленность, открываются новые предприятия, на старые, созданные в советские годы, приходят новые технологии. Не стоит на месте культурная жизнь — столько музеев, как у нас, еще поискать, да может ли быть по-другому, если у региона такое яркое, как у нас, прошлое и если он является родиной для столько людей, чей вклад в историю страны едва ли можно переоценить?! Карамзин, Гончаров, Ленин, Пластов — пусть не все они жили в эпоху, когда наш регион носил свое современное название и имел нынешние очертания, их имена навсегда связаны с нашим краем.

Спасибо за внимание!